

LA ALMUNIA DEL GENERALIFE

Infantil, Primaria, Secundaria, Bachillerato, Ciclos Formativos, Educación de Adultos y Colectivos de Acción Social.

DESCRIPCIÓN

Visitar el bosque, el palacio y los jardines del Generalife nos permitirá interpretar el medio a través de los sentidos, desarrollando hipótesis que nos lleven a descubrir la gran diversidad biológica.

RECORRIDO

Acequia Real, Bosque, Jardines Nuevos, Palacio del Generalife, Jardines Altos y Escalera del Agua.

OBJETIVOS:

- ★ Acercar al alumnado a este Generalife vivo, sutil y a veces intangible, que enriquece el monumento y genera a lo largo del recorrido emociones y sensaciones placenteras.
- ★ Interpretar el medio a través de los sentidos y desarrollar hipótesis para descubrir la gran diversidad biológica que hay en el Generalife, aplicando una perspectiva multidisciplinar.
- ★ Conocer los principales “ecosistemas” antrópicos presentes en el Generalife: huertas, bosques y jardines.

PROPUESTAS PREVIAS PARA TRABAJAR EN CLASE:





- ★ Localizar el Generalife en un plano de la ciudad de Granada.
 - ★ Buscar poemas o textos relacionados con los jardines nazaries.
 - ★ ¿Qué es una almunia?
- ★ Más información, contenidos y actividades en el [espacio web](#).

MEDIDAS SANITARIAS

Se adoptarán las medidas de prevención en materia de salud pública en las actividades con grupos: número de participantes, uso de mascarilla y distanciamiento físico, vigentes en el momento del desarrollo del itinerario.

MATERIAL DIDÁCTICO: La Almunia del Generalife

ASPECTOS ORGANIZATIVOS:

-  **ENTRADAS:** Las entradas las portará el intérprete que espera al grupo en el punto de encuentro de las Casas de la Mimbre, NO hay que pasar por taquilla.
-  **DESCANSO:** A media mañana se hace un descanso para ir al baño. El desayuno se suprime durante el recorrido como medida preventiva.
-  **ROPA Y CALZADO:** Calzado cómodo y ropa adaptada a la climatología. En verano es conveniente traer gorra para el sol.
-  **DISTANCIA:** 2,1 km. Cota mínima: 779 m. Cota máxima: 815 m.

