

EL RÍO QUE NOS UNE: Alhambra + Museo Cuevas del Sacromonte

Tercer ciclo de primaria, Secundaria, Bachillerato, Ciclos Formativos, Educación de Adultos y Colectivos de Acción Social.

DESCRIPCIÓN

El río Darro discurre entre dos colinas con esencias muy diferentes, en una de ellas se asienta una antigua ciudad palatina y en la otra un barrio de casas cueva. Descubriremos tanto sus valores naturales como culturales, portadores de una identidad desarrollada a partir de las aportaciones de las diferentes comunidades que han habitado la zona.

RECORRIDO

Alhambra: Palacios Nazaríes, Paseo de las Torres, Jardines Nuevos, Huertas* y Acceso Medieval* .

* Espacios cerrados en la visita general.

Sacromonte: Puente del Aljibillo, la Cuesta del Chapiz, el Camino del Sacromonte, la Plaza de la Amapola, la Vereda de Enmedio y el Museo Cuevas del Sacromonte.

OBJETIVOS:

- ★ Impulsar un mayor conocimiento del Patrimonio cultural del Valle de Valparaíso, tanto sus valores naturales como culturales, portadores de una identidad desarrollada a partir de las aportaciones de las diferentes comunidades que han habitado la zona.
- ★ Poner en valor la importancia del río Darro como configurador del paisaje, así como del territorio de la Alhambra. Aproximarnos a las huertas y acequias de la Alhambra y el Generalife, para conocer la vegetación de la colina, forma de cultivos y sistema hidráulico del monumento nazarí.
- ★ Interpretar en la colina del Sacromonte el entramado de calles, edificios, historia y las características de este barrio tan singular.





PROPUESTAS PREVIAS PARA TRABAJAR EN CLASE:

- ★ Investigar sobre la vida en el valle de Valparaíso.
- ★ El Sacromonte y la Alhambra: diferencias y similitudes.
- ★ Más información, contenidos y actividades en el [espacio web](#).

MEDIDAS SANITARIAS

Se adoptarán las medidas de prevención en materia de salud pública en las actividades con grupos: número de participantes, uso de mascarilla y distanciamiento físico, vigentes en el momento del desarrollo del itinerario.

ASPECTOS ORGANIZATIVOS:

-  **ENTRADAS:** Las entradas las portará el intérprete que espera al grupo en el punto de encuentro de las Casas de la Mimbre, NO hay que pasar por taquilla.
-  **DESCANSO:** A media mañana se hace un descanso para ir al baño. El desayuno se suprime durante el recorrido como medida preventiva.
-  **ROPA Y CALZADO:** Calzado cómodo y ropa adaptada a la climatología. En verano es conveniente traer gorra para el sol.
-  **DISTANCIA:** Recorrido Alhambra 2´4 km. Cota mínima: 765 m. Cota máxima: 811 m.

